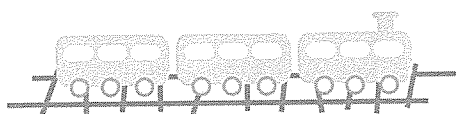




환/경/여/행



방장산 자연휴양림

소개

전·남북의 경계지역이며 노령산맥의 끝자락에 자리잡은 방장산은, 주변 평야지대에 우뚝솟아 신비한 구름속에 가리워져 있다하여 옛부터 지리산, 무등산과 함께 호남의 삼신산이라 불리웠으며, 험준한 산세로 도적떼들이 숨어살았는데 이들에게 잡혀간 한 여인이 남편이 구해주러 오지않자 기다림에 지쳐 부른 「방동산가」(방장산의 옛명)가 있다.

그리고 서해에서 달궂진 바람이 불어올라와 페러글라이딩장으로서의 입지여건이 좋아 해마다 대회가 개최되고 있으며 정상에서 보여지는 고창평야와 멀리 서해안이 펼쳐져 있어 주말이던 등산객들이 끊이지 않는다.


기본정보

- 위치 : 전남 장성군 북이면 죽청리
- 구역면적 : 674 ha
- 개장연도 : 2000년 6월 30일
- 수용인원 : 최대 500명/일, 최적 300명/일
- 관리주체 : 국립자연휴양림관리소
- 이용문의 : ☎ (061)394-5523


주
변
관
광
지



전년고쟁백양사 국립공원
[유양림에서 18km]




내장산국립공원
[유양림에서 31km]
단풍의 명소, 입암·인성



석정은천
[유양림에서 2km]
지아 600m에서 솟아나는
게르마늄 온천

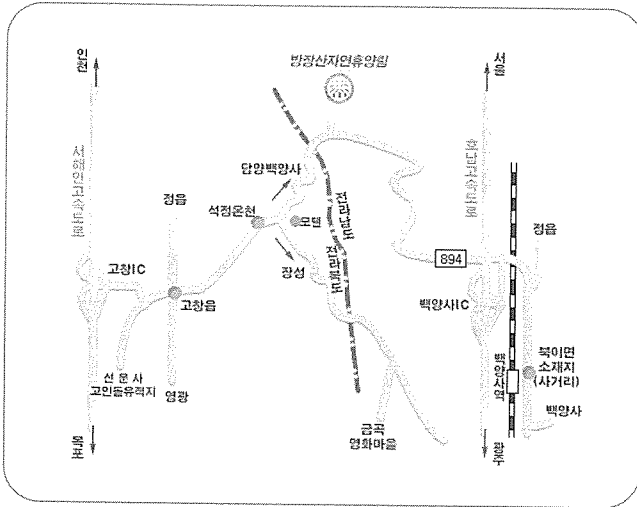


금곡영와마을
[유양림에서 10km]



문수산숲
[유양림에서 12km]
고 임종국 쪼림성공기

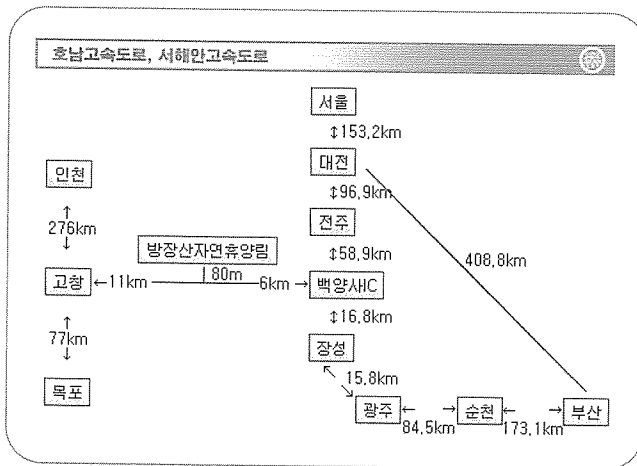
〈약도〉



고 여기서 우회전하여 60m 정도 가면 휴양림 안내소가 나타나며, 백양사 IC에서 약 10분 정도 소요됩니다.

- 서해안 고속도로 이용

서해안 고속도로 고창 IC를 통하여 고창읍으로 접어들어 석정온천, 백양사 방향으로 11km 지점에 왼쪽으로 휴양림 안내판이 보이고 여기서 좌회전하여 60m 정도 가면 휴양림 안내소가 나타나며, 고창 IC에서 약 15분 정도 소요됩니다. ◀



◎ 승용차 이용시

- 호남고속도로 이용

호남고속도로 백양사 IC로 나오면 정면에 LG 주유소가 있는 T자형 3거리에서 좌회전하여 고창, 석정온천 방향으로 894번 지방도를 따라 6km 지점에 오른쪽으로 휴양림 안내판이 보이

시설배치도

